

**Abteilung 8 - Landesinstitut für Statistik**

Kanonikus-Michael-Gamper-Str. 1 • 39100 Bozen
Tel. 0471 41 84 04-05 • Fax 0471 41 84 19

www.provinz.bz.it/astat • astat@provinz.bz.it

Auszugsweiser oder vollständiger Nachdruck mit Quellenangabe (Herausgeber und Titel) gestattet
Halbmonatliche Druckschrift, eingetragen mit Nr. 10 vom 06.04.89 beim Landesgericht Bozen
Verantwortlicher Direktor: Dr. Alfred Aberer

**Ripartizione 8 - Istituto provinciale di statistica**

Via Canonico Michael Gamper 1 • 39100 Bolzano
Tel. 0471 41 84 04-05 • Fax 0471 41 84 19

www.provincia.bz.it/astat • astat@provincia.bz.it

Riproduzione parziale o totale autorizzata con la citazione della fonte (titolo ed edizione)
Pubblicazione quindicinale iscritta al Tribunale di Bolzano al n. 10 del 06.04.89
Direttore responsabile: Dr. Alfred Aberer

astatinfo

Nr. **21**

04/2010

Bevölkerungs- entwicklung

2009

Südtirols Einwohnerzahl hat die Halbmillionenmarke überschritten

Am 31.12.2009 leben in Südtirol 503.434 Personen. Das sind 4.577 mehr als im Vorjahr (+0,9%). Die Halbmillionenmarke wurde bereits im März überschritten.

Die Bevölkerungsdichte beträgt bei einer Fläche von 7.400,43 Quadratkilometern landesweit 68,0 Einwohn-

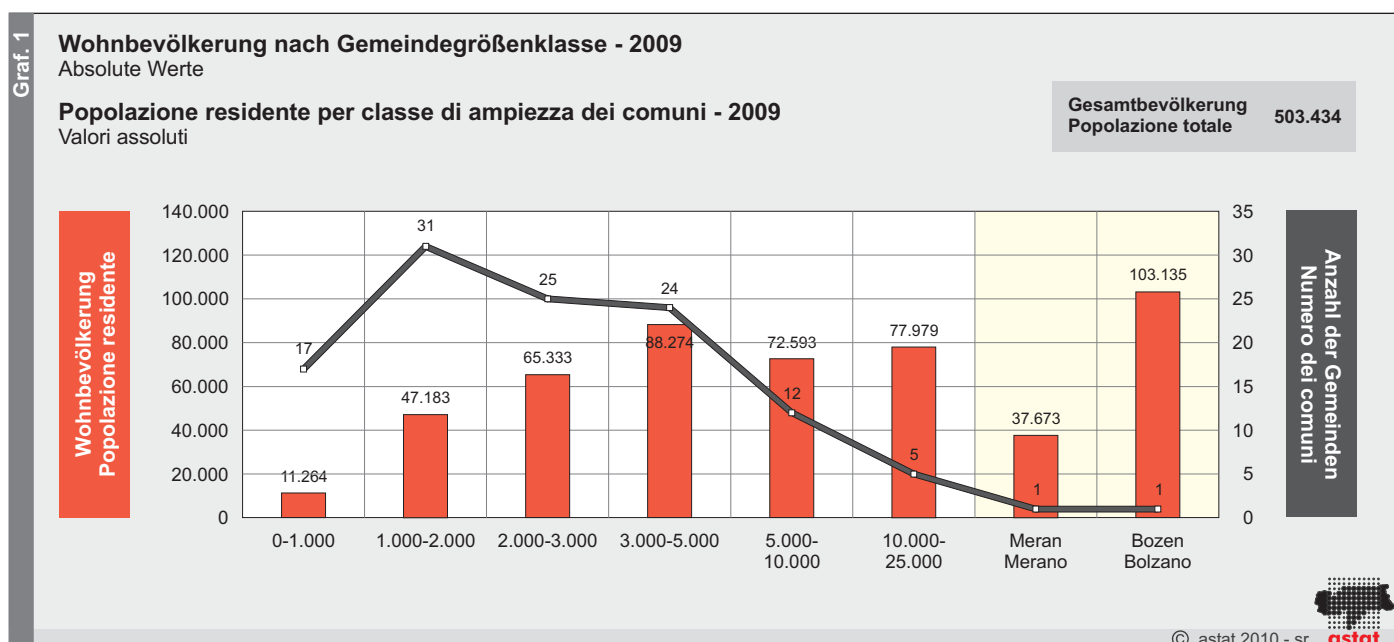
Andamento demografico

2009

La popolazione altoatesina ha superato la soglia del mezzo milione di abitanti

Al 31.12.2009 risiedono in provincia di Bolzano 503.434 persone, 4.577 in più rispetto all'anno precedente (+0,9%). La soglia del mezzo milione è stata raggiunta nel mese di marzo.

La densità demografica, su una superficie totale di 7.400,43 km², si attesta su 68,0 abitanti per km²; nel



ner pro km²; in der Landeshauptstadt Bozen liegt sie hingegen bei 1.970,5 Einwohnern pro km².

Mehr als die Hälfte der Bevölkerung ist weiblich: 254.871 ist die Zahl der Südtirolerinnen; sie ist um mehr als 6.000 höher als jene der Südtiroler Männer. Auf Landesebene liegt das Geschlechterverhältnis bei 97,5 Männern je 100 Frauen.

Die Zahl der hierzulande angesiedelten Haushalte beläuft sich auf 203.160; das sind etwa 3.000 mehr als im Vorjahr. Die durchschnittliche Haushaltsgröße beträgt 2,5 Mitglieder.

In Südtirol sind 39.156 ausländische Staatsbürger ansässig, die mit einem Anteil von 7,8% an der Gesamtbevölkerung zu einem konsistenten Bestandteil der Gesellschaft geworden sind.

capoluogo Bolzano raggiunge i 1.970,5 abitanti per km².

Più di metà della popolazione appartiene al genere femminile: le donne residenti in Alto Adige sono 254.871 e superano gli uomini di oltre 6.000 unità. A livello provinciale il rapporto di mascolinità si attesta a 97,5 maschi ogni 100 femmine.

Le famiglie residenti in provincia di Bolzano ammontano a 203.160 - circa 3.000 in più rispetto all'anno precedente - ed hanno un'ampiezza media di 2,5 componenti.

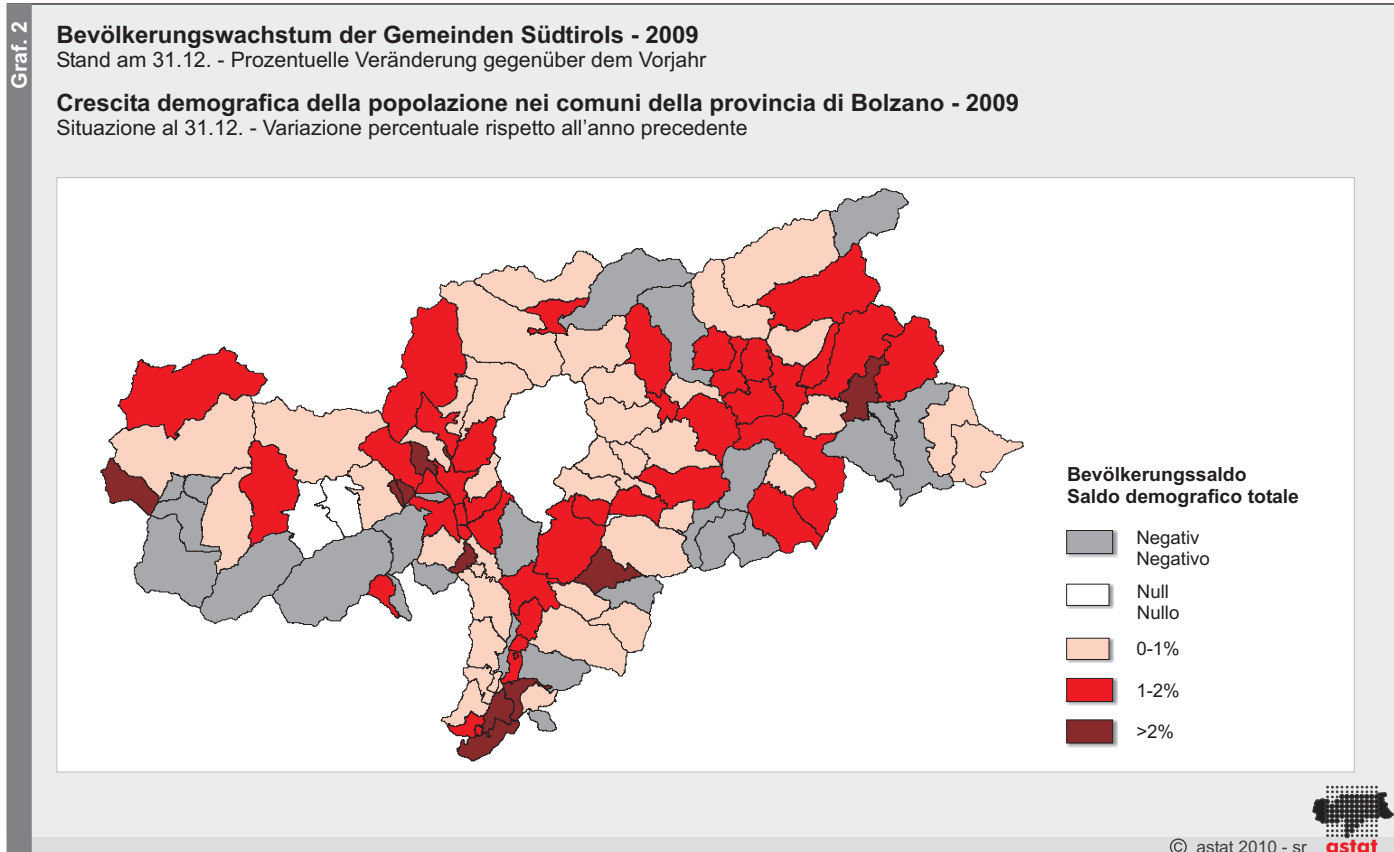
I cittadini stranieri residenti in Alto Adige sono 39.156: costituendo il 7,8% della popolazione complessiva, sono diventati un elemento consistente della società.

Mehr als die Hälfte aller Südtiroler und Südtirolerinnen lebt auf dem Land

Più della metà di tutta la popolazione altoatesina vive sul territorio rurale

In den städtischen Gemeinden des Landes wohnen etwa 219.000 Menschen, was 43,5% der Bevölkerung entspricht. Mit 103.135 Personen konzentriert sich mehr als ein Fünftel der Wohnbevölkerung auf die Landeshauptstadt Bozen. Meran zählt 37.673 Einwohner; das sind 7,5% aller ansässigen Bürger. Die drittgrößte Stadt Südtirols ist Brixen mit 20.512 Einwohnern (4,1%).

Nei comuni urbani vivono circa 219.000 persone, il 43,5% della popolazione. Più di un quinto della popolazione residente (103.135 persone) si concentra nella città di Bolzano. Merano conta 37.673 abitanti, che rappresentano il 7,5% di tutti i cittadini residenti. La terza città per ordine di grandezza è Bressanone con 20.512 abitanti (4,1%).



In den anderen Gemeinden städtischer Größenordnung (Bruneck, Eppan a.d.W., Lana und Leifers) haben 11,4% der Bevölkerung ihren Wohnsitz. Mehr als die Hälfte (56,5%) der Südtiroler und Südtirolerinnen lebt jedoch auf dem Land, d.h. in den 109 Gemeinden mit weniger als 10.000 Einwohnern.

Negli altri comuni di dimensioni urbane (Appiano s.s.d.v., Brunico, Laives e Lana) risiede complessivamente l'11,4% della popolazione altoatesina, mentre più della metà (56,5%) abita in uno dei 109 comuni rurali, quelli cioè con meno di 10.000 abitanti.

Tab. 1

Entwicklung der Wohnbevölkerung - 1995-2009

Stato e movimento della popolazione residente - 1995-2009

| | 1995 | 2000 | 2005 | 2008 | 2009 | |
|---|----------------|----------------|----------------|----------------|----------------|---|
| Absolute Werte Valori assoluti | | | | | | |
| Wohnbevölkerung | | | | | | Popolazione residente |
| Lebendgeborene | 5.189 | 5.426 | 5.525 | 5.462 | 5.232 | Nati vivi |
| Gestorbene | 3.489 | 3.653 | 3.799 | 3.863 | 3.799 | Morti |
| Geburtenbilanz | 1.700 | 1.773 | 1.726 | 1.599 | 1.433 | Saldo del movimento naturale |
| Zuwanderungen | 9.046 | 10.550 | 15.185 | 15.775 | 15.474 | Immigrazioni |
| - davon aus dem Ausland | 1.423 | 1.949 | 3.571 | 4.150 | 3.805 | - di cui dall'estero |
| Abwanderungen | 8.238 | 9.601 | 11.328 | 12.427 | 12.330 | Emigrazioni |
| - davon ins Ausland | 629 | 872 | 766 | 1.426 | 1.427 | - di cui all'estero |
| Wanderungssaldo | 808 | 949 | 3.857 | 3.348 | 3.144 | Saldo migratorio |
| - davon Ausland | 794 | 1.077 | 2.805 | 2.724 | 2.378 | - di cui con l'estero |
| Bevölkerungszuwachs | 2.508 | 2.722 | 5.583 | 4.947 | 4.577 | Incremento demografico |
| Bevölkerungsstand am Ende des Zeitraumes | 451.563 | 465.264 | 482.650 | 498.857 | 503.434 | Residenti alla fine del periodo |
| - davon Landeshauptstadt | 97.078 | 97.300 | 98.657 | 101.919 | 103.135 | - di cui nel capoluogo |
| Anwesende Bevölkerung | | | | | | Popolazione presente |
| Lebendgeborene | 5.199 | 5.346 | 5.160 | 4.982 | 4.849 | Nati vivi |
| - davon unehelich | 962 | 1.588 | 1.796 | 2.063 | 2.018 | - di cui naturali |
| Totgeborene | 16 | 15 | 11 | 8 | 3 | Nati morti |
| Gestorbene | 3.585 | 3.717 | 3.859 | 3.894 | 3.799 | Morti |
| - davon im 1. Lebensjahr | 23 | 14 | 17 | 16 | 19 | - di cui nel 1° anno di vita |
| Eheschließungen | 2.463 | 2.113 | 1.839 | 1.785 | 1.917 | Matrimoni |
| - davon kirchlich | 1.488 | 1.087 | 774 | 708 | 753 | - di cui con rito religioso |
| Veränderungen gegenüber dem entsprechenden Zeitraum des Vorjahres in % Variazione percentuale rispetto allo stesso periodo dell'anno precedente | | | | | | |
| Wohnbevölkerung | | | | | | Popolazione residente |
| Lebendgeborene | -0,5 | -3,0 | 1,4 | -0,7 | -4,2 | Nati vivi |
| Gestorbene | -4,2 | -3,0 | 1,0 | 4,3 | -1,7 | Morti |
| Anwesende Bevölkerung | | | | | | Popolazione presente |
| Eheschließungen | 5,2 | -0,8 | -0,9 | -0,2 | 7,4 | Matrimoni |
| Verhältniszahlen Valori relativi | | | | | | |
| Wohnbevölkerung | | | | | | Popolazione residente |
| Lebendgeborene je 1.000 Einw. | 11,5 | 11,7 | 11,5 | 11,0 | 10,4 | Nati vivi per 1.000 abitanti |
| Gestorbene je 1.000 Einwohner | 7,8 | 7,9 | 7,9 | 7,8 | 7,6 | Morti per 1.000 abitanti |
| Geburtenbilanz je 1.000 Einwohner | 3,8 | 3,8 | 3,6 | 3,2 | 2,9 | Saldo del movimento naturale per 1.000 abitanti |
| Anwesende Bevölkerung | | | | | | Popolazione presente |
| Totgeborene je 1.000 Geborene | 3,1 | 2,8 | 2,1 | 1,6 | 0,6 | Nati morti per 1.000 nati |
| Im 1. Lebensjahr Gestorbene je 1.000 Lebendgeborene | 4,4 | 2,6 | 3,3 | 3,2 | 3,9 | Morti nel 1° anno di vita per 1.000 nati vivi |
| Eheschließungen je 1.000 Einw. | 5,5 | 4,6 | 3,8 | 3,6 | 3,8 | Matrimoni per 1.000 abitanti |

Quelle: ISTAT, ASTAT

Fonte: ISTAT, ASTAT

Ein Großteil der Gemeinden Südtirols verzeichnete im Jahr 2009 einen Bevölkerungszuwachs gegenüber dem Vorjahr. Das stärkste relative Wachstum wurde in Kuens (+41,2 je 1.000 Einwohner), Nals (+29,4‰), Plaus (+28,2‰), Algund (+28,0‰), Montan (+27,2‰), Taufers im Münstertal (+22,7‰) und Neumarkt (+21,5‰) verzeichnet.

Betrachtet man die Lage auf Bezirksebene, lässt sich ein überdurchschnittliches Bevölkerungswachstum in den Ballungszentren beobachten, und zwar in Bozen (+11,9‰), im Burggrafenamt (+10,6‰) und im Überetsch-Südtiroler Unterland (+10,1‰).

La maggior parte dei comuni altoatesini ha assistito nel 2009 ad una crescita demografica rispetto all'anno precedente. Gli aumenti relativi più consistenti si sono registrati a Caines (+41,2 per 1.000 abitanti), Nalles (+29,4‰), Plaus (+28,2‰), Lagundo (+28,0‰), Montagna (+27,2‰), Tubre (+22,7‰) ed Egna (+21,5‰).

La situazione a livello comprensoriale mostra una crescita della popolazione superiore alla media nei centri a maggior concentrazione, vale a dire a Bolzano (+11,9‰), nel Burggraviato (+10,6‰) e nell'Oltradige-Bassa Atesina (+10,1‰).

Bevölkerungszuwachs ist zu etwa 70% dem Wanderungssaldo zuzuschreiben

Incremento demografico dovuto per circa il 70% al saldo migratorio

Das Bevölkerungswachstum Südtirols ergibt sich aus der Entwicklung der Wohnbevölkerung in den 116 Gemeinden, wobei die entscheidenden Elemente die Geburtenbilanz und der Wanderungssaldo sind.

L'evoluzione demografica della provincia di Bolzano deriva dall'andamento della popolazione residente nei 116 comuni: il saldo naturale e il saldo migratorio ne sono gli elementi determinanti.

Im Laufe des Jahres 2009 haben 15.474 Personen ihren ständigen Wohnsitz in einer der Gemeinden Südtirols angemeldet. Ein Viertel davon sind aus dem Ausland zugewandert (3.805).

Nel corso del 2009 15.474 persone hanno fissato la propria residenza in uno dei comuni della provincia di Bolzano, di queste un quarto proveniva dall'estero (3.805).

12.330 Personen sind von einer Gemeinde in eine andere gezogen oder haben Italien verlassen. Lediglich 11,6% sind ins Ausland abgewandert.

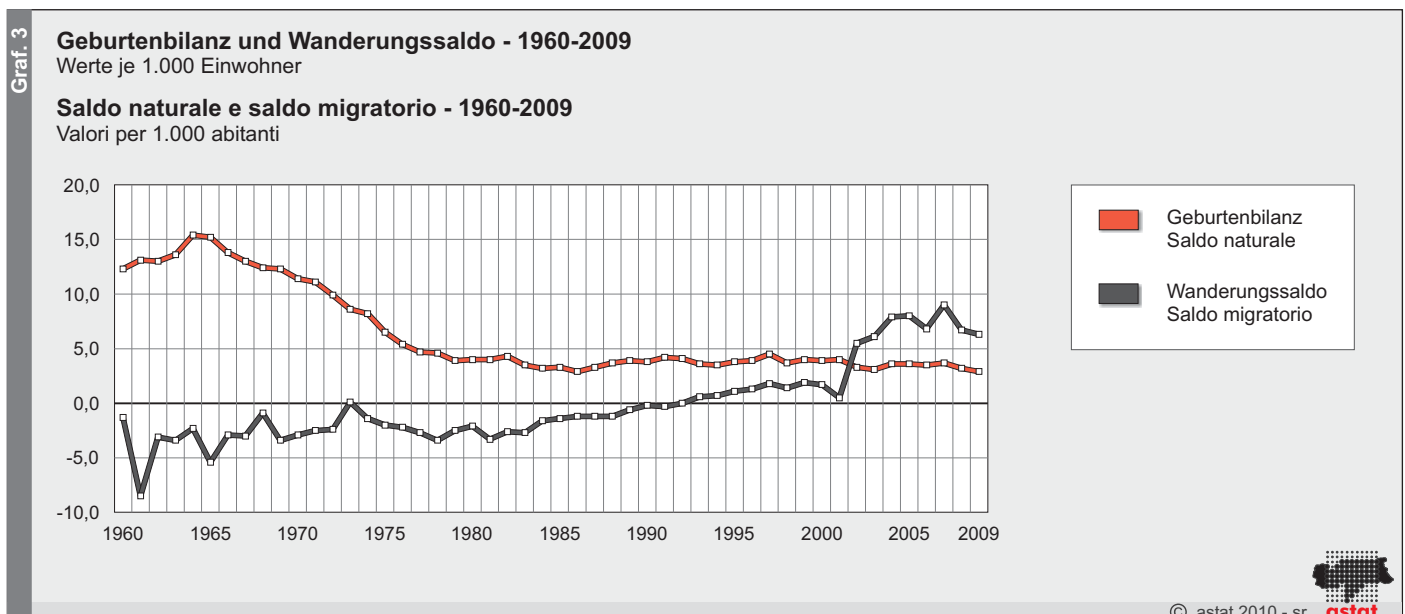
12.330 persone si sono invece trasferite in un altro comune o hanno abbandonato del tutto l'Italia; solamente l'11,6% è emigrato all'estero.

Der Wanderungssaldo, d.h. die Differenz zwischen Zu- und Abwanderungen, nahm in den vergangenen Jahren einen entscheidenden Einfluss auf den Bevölkerungsanstieg und macht derzeit 68,7% desselben aus.

Il saldo migratorio (differenza tra immigrazioni ed emigrazioni) ha acquisito negli anni passati un'importanza decisiva sull'incremento demografico ed attualmente ne costituisce il 68,7%.

In den Städten Bozen und Meran schlägt der Wanderungssaldo mit 1.213 bzw. 370 Einheiten am stärksten zu Buche, während im Vinschgau der Bevöl-

Il saldo migratorio ha raggiunto i valori massimi nelle città di Bolzano e Merano, con una crescita rispettivamente di 1.213 e 370 unità, mentre il suo influsso sul-



kerungsbestand von der Migration weitgehend unberührt bleibt.

Die Wanderungsbilanz trägt in 40 Südtiroler Gemeinden ein negatives Vorzeichen. Das bedeutet, dass dort im Jahr 2009 mehr Menschen ab- als zugewandert sind. Dabei handelt es sich vorwiegend um kleinere, entlegene Ortschaften und Gebiete.

In zahlreichen dieser Gemeinden wirkt die natürliche Wachstumskomponente der Abwanderungstendenz entgegen: Im Vinschgau sind 87,1% des Zuwachses der Geburtenbilanz zuzuschreiben. Der höchste Geburtenüberschuss im Verhältnis zur Wohnbevölkerung ist in den Bezirksgemeinschaften Eisacktal (5,0‰) und Pustertal (4,8‰) zu verzeichnen.

la variazione della popolazione è risultato minimo in Val Venosta.

Il bilancio migratorio è negativo in 40 comuni altoatesini, ciò significa che in questi comuni, nel 2009, sono emigrate più persone rispetto a quelle che sono immigrate. Questo fenomeno riguarda in gran parte località e territori di piccole dimensioni siti nelle zone più periferiche della provincia.

In molti di questi comuni è la componente naturale, in contrapposizione all'apporto del saldo migratorio, la principale responsabile della crescita della popolazione: in Val Venosta l'87,1% dell'incremento demografico è ascrivibile proprio all'eccedenza del saldo naturale. Nelle comunità comprensoriali Valle Isarco e Val Pusteria si registrano invece i saldi naturali relativi più elevati, pari rispettivamente a 5,0 e 4,8 per mille abitanti.

Geburtenrate abnehmend, Sterberate weiterhin stagnierend

Im Laufe des Jahres 2009 wurden 5.232 Geburten in den Melderegistern erfasst. Die Geburtenrate ist weiter gesunken und beträgt nunmehr 10,4 Lebendgeborene je 1.000 Einwohner.

Dabei erweisen sich die in den Bezirksgemeinschaften Eisacktal und Pustertal ansässigen Frauen mit 11,4 Geburten je 1.000 Einwohner als die gebärfreudigsten. Die Landeshauptstadt Bozen, wo das Bevölkerungswachstum schon seit einigen Jahren ausschließlich der Einwanderung zuzuschreiben ist, bildet das Schlusslicht (9,1‰).

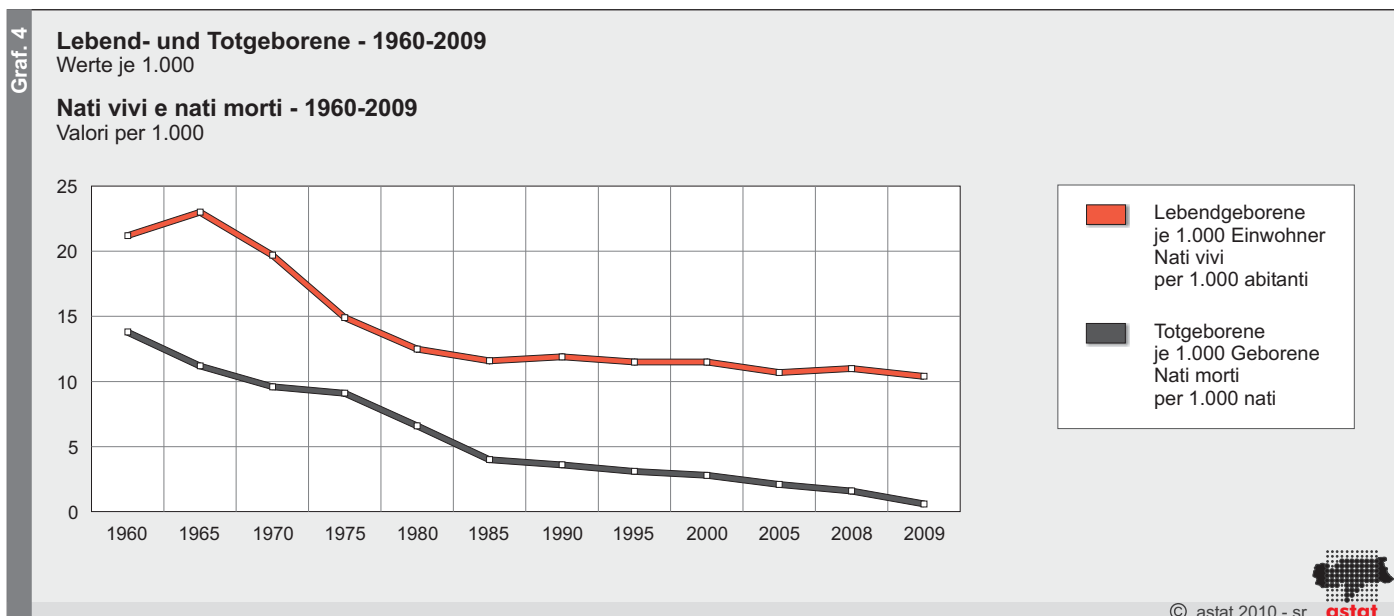
Die Gründe für die sinkende Geburtenrate sind hauptsächlich struktureller Art, denn der Anteil von Frauen generationen, die ins gebärfähige Alter kommen, nimmt von Jahr zu Jahr ab. Aufgefangen wird dieser Trend zum Teil von den ausländischen Frauen, die im

Tasso di natalità in calo, tasso di mortalità ancora stabile

Nel corso del 2009 sono stati iscritti in anagrafe per nascita 5.232 bambini; il relativo tasso di natalità è calato ulteriormente attestandosi su 10,4 nati vivi ogni 1.000 abitanti.

Le donne residenti nelle comunità comprensoriali Valle Isarco e Val Pusteria risultano le più prolifiche con 11,4 nati ogni 1.000 abitanti. Il capoluogo di provincia, dove, ormai da qualche anno, è l'immigrazione a determinare la crescita demografica, è in coda alla graduatoria (9,1‰).

Le motivazioni per spiegare il tendenziale calo del tasso di natalità sono prevalentemente strutturali: di anno in anno diminuisce infatti l'incidenza di donne in età fertile sull'universo femminile. Questa tendenza viene in parte compensata dalle donne con cittadinanza



Schnitt relativ jung sind und deren Fertilitätsrate jene der einheimischen Bevölkerung deutlich übersteigt.

Die Sterberate hält sich trotz der Alterung unserer Gesellschaft relativ stabil und beträgt im Bezugsjahr 7,6 Todesfälle je 1.000 Einwohner.

Erfreulich war 2009 die relativ geringe Zahl der Totgeburten: Zum ersten Mal wurde der Wert von einem Totgeborenen je 1.000 Geburten unterschritten (0,6‰). Vor 50 Jahren war die Rate mehr als 20-mal so hoch.

straniera, mediamente più giovani, che mettono al mondo un numero maggiore di figli rispetto alle donne altoatesine.

Il tasso di mortalità, nonostante l'invecchiamento della nostra società, si mantiene relativamente stabile attestandosi, nell'anno di riferimento, a 7,6 decessi ogni 1.000 abitanti.

Un aspetto positivo nel 2009 è derivato dal basso tasso di natimortalità: per la prima volta, si è scesi sotto la soglia di un decesso ogni 1.000 nati (0,6‰). Mezzo secolo prima, il tasso di natimortalità era di oltre 20 volte superiore.

Tab. 2

Entwicklung der Wohnbevölkerung in den einzelnen Gemeinden und Bezirken - 2009

Stato e movimento della popolazione residente nei singoli comuni e comprensori - 2009

| GEMEINDEN | Wohnbevölkerung am 31.12. | Lebendgeborene | Gestorbene | Zugewanderte | Abgewanderte | Geburtenbilanz | Wanderungssaldo | Bevölkerungsveränderung | Haushalte | COMUNI |
|---------------------------|---------------------------------|----------------|------------|--------------|--------------|----------------|------------------|------------------------------|-----------|---------------------|
| | Popolazione residente al 31.12. | Nati vivi | Morti | Iscritti | Cancelati | Saldo naturale | Saldo migratorio | Variazione della popolazione | Famiglie | |
| 001 Aldein | 1.658 | 15 | 15 | 13 | 33 | - | -20 | -20 | 589 | Aldino |
| 002 Andrian | 1.025 | 19 | 6 | 33 | 39 | 13 | -6 | 7 | 375 | Andriano |
| 003 Altrei | 389 | 4 | 7 | 3 | 4 | -3 | -1 | -4 | 168 | Anterivo |
| 004 Eppan a.d.Weinstr. | 14.013 | 140 | 91 | 488 | 416 | 49 | 72 | 121 | 5.863 | Appiano s.s.d.v. |
| 005 Haffling | 732 | 7 | 7 | 25 | 19 | - | 6 | 6 | 273 | Avelengo |
| 006 Abtei | 3.358 | 39 | 17 | 45 | 32 | 22 | 13 | 35 | 1.112 | Badia |
| 007 Barbian | 1.580 | 21 | 10 | 32 | 18 | 11 | 14 | 25 | 589 | Barbiano |
| 008 Bozen | 103.135 | 934 | 931 | 3.402 | 2.189 | 3 | 1.213 | 1.216 | 46.838 | Bolzano |
| 009 Prags | 660 | 3 | 1 | 8 | 21 | 2 | -13 | -11 | 215 | Braies |
| 010 Brenner | 2.118 | 22 | 17 | 89 | 90 | 5 | -1 | 4 | 843 | Brennero |
| 011 Brixen | 20.512 | 227 | 170 | 661 | 566 | 57 | 95 | 152 | 8.158 | Bressanone |
| 012 Branzoll | 2.640 | 30 | 12 | 124 | 103 | 18 | 21 | 39 | 1.099 | Bronzolo |
| 013 Bruneck | 15.370 | 153 | 129 | 570 | 394 | 24 | 176 | 200 | 6.384 | Brunico |
| 014 Kuens | 396 | 5 | 3 | 17 | 3 | 2 | 14 | 16 | 136 | Caines |
| 015 Kaltern a.d.Weinstr. | 7.572 | 79 | 71 | 196 | 190 | 8 | 6 | 14 | 3.227 | Caldaro s.s.d.v. |
| 016 Freienfeld | 2.677 | 38 | 18 | 80 | 79 | 20 | 1 | 21 | 928 | Campo di Trens |
| 017 Sand in Taufers | 5.230 | 78 | 34 | 93 | 73 | 44 | 20 | 64 | 1.980 | Campo Tures |
| 018 Kastelbell-Tschars | 2.383 | 23 | 22 | 65 | 65 | 1 | - | 1 | 895 | Castelbello-Ciardes |
| 019 Kastelruth | 6.456 | 66 | 47 | 132 | 137 | 19 | -5 | 14 | 2.399 | Castelrotto |
| 020 Tschermers | 1.393 | 11 | 10 | 30 | 40 | 1 | -10 | -9 | 552 | Cermes |
| 021 Kiens | 2.722 | 34 | 16 | 84 | 56 | 18 | 28 | 46 | 990 | Chienes |
| 022 Klausen | 5.134 | 53 | 27 | 169 | 159 | 26 | 10 | 36 | 1.816 | Chiusa |
| 023 Karneid | 3.330 | 32 | 25 | 104 | 93 | 7 | 11 | 18 | 1.197 | Cornedo all'Isarco |
| 024 Kurtatsch a.d.W. | 2.245 | 23 | 14 | 53 | 55 | 9 | -2 | 7 | 847 | Cortaccia s.s.d.v. |
| 025 Kurtinig a.d.Weinstr. | 637 | 6 | 5 | 21 | 14 | 1 | 7 | 8 | 259 | Cortina s.s.d.v. |
| 026 Corvara | 1.307 | 13 | 18 | 24 | 25 | -5 | -1 | -6 | 504 | Corvara in Badia |
| 027 Graun im Vinschgau | 2.449 | 38 | 10 | 38 | 34 | 28 | 4 | 32 | 883 | Curon Venosta |
| 028 Toblach | 3.249 | 35 | 15 | 69 | 94 | 20 | -25 | -5 | 1.154 | Dobbiaco |
| 029 Neumarkt | 4.926 | 55 | 37 | 229 | 142 | 18 | 87 | 105 | 2.076 | Egna |
| 030 Pfalzen | 2.560 | 30 | 10 | 71 | 55 | 20 | 16 | 36 | 897 | Falzes |
| 031 Völs am Schlern | 3.427 | 37 | 19 | 148 | 95 | 18 | 53 | 71 | 1.282 | Fiè allo Sciliar |
| 032 Franzensfeste | 971 | 6 | 4 | 41 | 37 | 2 | 4 | 6 | 415 | Fortezza |
| 033 Villnöß | 2.532 | 31 | 11 | 55 | 49 | 20 | 6 | 26 | 871 | Funes |
| 034 Gais | 3.146 | 38 | 14 | 82 | 96 | 24 | -14 | 10 | 1.157 | Gais |
| 035 Gargazon | 1.589 | 12 | 11 | 77 | 50 | 1 | 27 | 28 | 643 | Gargazzone |
| 036 Glurns | 871 | 6 | 8 | 15 | 28 | -2 | -13 | -15 | 328 | Glorenza |
| 037 Latsch | 5.145 | 52 | 41 | 139 | 150 | 11 | -11 | - | 2.013 | Laces |
| 038 Algund | 4.782 | 58 | 29 | 258 | 155 | 29 | 103 | 132 | 2.055 | Lagundo |
| 039 Lajen | 2.586 | 27 | 15 | 104 | 67 | 12 | 37 | 49 | 944 | Laion |
| 040 Leifers | 16.964 | 180 | 127 | 744 | 555 | 53 | 189 | 242 | 6.909 | Laives |
| 041 Lana | 11.120 | 107 | 88 | 401 | 285 | 19 | 116 | 135 | 4.615 | Lana |
| 042 Laas | 3.896 | 47 | 24 | 96 | 85 | 23 | 11 | 34 | 1.417 | Lasa |
| 043 Laurein | 359 | 6 | 8 | 4 | 10 | -2 | -6 | -8 | 116 | Lauregno |
| 044 Lüsen | 1.539 | 21 | 5 | 29 | 25 | 16 | 4 | 20 | 527 | Luson |
| 045 Margreid a.d.Weinstr. | 1.295 | 8 | 7 | 51 | 36 | 1 | 15 | 16 | 526 | Magrè s.s.d.v. |
| 046 Mals | 5.050 | 42 | 34 | 96 | 100 | 8 | -4 | 4 | 1.815 | Malles Venosta |
| 047 Enneberg | 2.899 | 32 | 15 | 52 | 39 | 17 | 13 | 30 | 988 | Marebbe |
| 048 Marling | 2.488 | 21 | 15 | 127 | 88 | 6 | 39 | 45 | 1.081 | Marlengo |
| 049 Martell | 871 | 7 | 9 | 15 | 16 | -2 | -1 | -3 | 319 | Martello |
| 050 Mölten | 1.610 | 28 | 10 | 34 | 28 | 18 | 6 | 24 | 564 | Meltina |

Entwicklung der Wohnbevölkerung in den einzelnen Gemeinden und Bezirken - 2009

Stato e movimento della popolazione residente nei singoli comuni e comprensori - 2009

| GEMEINDEN | Wohnbevölkerung am 31.12. | Lebendgeborene | Gestorbene | Zugewanderte | Abgewanderte | Geburtenbilanz | Wanderungssaldo | Bevölkerungsveränderung | Haushalte | COMUNI |
|----------------------------|---------------------------------|----------------|--------------|---------------|---------------|----------------|------------------|------------------------------|----------------|-------------------------|
| | Popolazione residente al 31.12. | Nati vivi | Morti | Iscritti | Cancellati | Saldo naturale | Saldo migratorio | Variazione della popolazione | Famiglie | |
| 051 Meran | 37.673 | 356 | 306 | 1.384 | 1.014 | 50 | 370 | 420 | 17.962 | Merano |
| 052 Welsberg-Taisten | 2.797 | 30 | 17 | 95 | 53 | 13 | 42 | 55 | 1.019 | Monguelfo-Tesido |
| 053 Montan | 1.601 | 13 | 12 | 72 | 30 | 1 | 42 | 43 | 636 | Montagna |
| 054 Moos in Passeier | 2.195 | 29 | 15 | 34 | 27 | 14 | 7 | 21 | 670 | Moso in Passiria |
| 055 Nals | 1.761 | 18 | 13 | 106 | 60 | 5 | 46 | 51 | 740 | Nalles |
| 056 Naturns | 5.440 | 53 | 34 | 136 | 134 | 19 | 2 | 21 | 2.139 | Naturno |
| 057 Natz-Schabs | 2.886 | 38 | 13 | 111 | 104 | 25 | 7 | 32 | 1.073 | Naz-Sciaves |
| 058 Welschnofen | 1.922 | 13 | 19 | 61 | 42 | -6 | 19 | 13 | 797 | Nova Levante |
| 059 Deutschnofen | 3.876 | 42 | 39 | 81 | 69 | 3 | 12 | 15 | 1.400 | Nova Ponente |
| 060 Auer | 3.529 | 47 | 24 | 133 | 117 | 23 | 16 | 39 | 1.451 | Ora |
| 061 St.Ulrich | 4.606 | 45 | 48 | 118 | 106 | -3 | 12 | 9 | 1.766 | Ortisei |
| 062 Partschins | 3.477 | 35 | 19 | 123 | 99 | 16 | 24 | 40 | 1.320 | Parcines |
| 063 Percha | 1.424 | 15 | 5 | 51 | 34 | 10 | 17 | 27 | 513 | Perca |
| 064 Plaus | 683 | 8 | 5 | 36 | 20 | 3 | 16 | 19 | 268 | Plaus |
| 065 Waidbruck | 183 | 4 | 2 | 8 | 10 | 2 | -2 | - | 88 | Ponte Gardena |
| 066 Burgstall | 1.715 | 25 | 8 | 67 | 61 | 17 | 6 | 23 | 746 | Postal |
| 067 Prad am Stilfser Joch | 3.370 | 33 | 19 | 55 | 74 | 14 | -19 | -5 | 1.256 | Prato allo Stelvio |
| 068 Prettau | 596 | 2 | 2 | 6 | 16 | - | -10 | -10 | 227 | Predoi |
| 069 Proveis | 273 | 4 | 2 | 7 | 6 | 2 | 1 | 3 | 90 | Proves |
| 070 Ratschings | 4.331 | 43 | 26 | 80 | 77 | 17 | 3 | 20 | 1.487 | Racines |
| 071 Rasen-Antholz | 2.882 | 38 | 19 | 59 | 42 | 19 | 17 | 36 | 1.001 | Rasun Anterselva |
| 072 Ritten | 7.507 | 86 | 50 | 191 | 150 | 36 | 41 | 77 | 2.740 | Renon |
| 073 Riffian | 1.291 | 14 | 4 | 46 | 33 | 10 | 13 | 23 | 464 | Rifiano |
| 074 Mühlbach | 2.863 | 31 | 9 | 103 | 93 | 22 | 10 | 32 | 1.090 | Rio di Pusteria |
| 075 Rodeneck | 1.181 | 9 | 3 | 26 | 28 | 6 | -2 | 4 | 416 | Rodengo |
| 076 Salurn | 3.523 | 46 | 33 | 159 | 101 | 13 | 58 | 71 | 1.440 | Salorno |
| 077 Innichen | 3.198 | 25 | 29 | 90 | 59 | -4 | 31 | 27 | 1.197 | S.Candido |
| 079 Jenesien | 2.935 | 35 | 20 | 39 | 59 | 15 | -20 | -5 | 1.013 | S.Genasio Atesino |
| 080 St.Leonhard in Pass. | 3.509 | 40 | 23 | 72 | 68 | 17 | 4 | 21 | 1.211 | S.Leonardo in Pass. |
| 081 St.Lorenzen | 3.717 | 48 | 22 | 105 | 68 | 26 | 37 | 63 | 1.341 | S.Lorenzo di Sebato |
| 082 St.Martin in Thurn | 1.725 | 13 | 12 | 19 | 27 | 1 | -8 | -7 | 572 | S.Martino in Badia |
| 083 St.Martin in Passeier | 3.111 | 33 | 18 | 64 | 67 | 15 | -3 | 12 | 1.085 | S.Martino in Passiria |
| 084 St.Pankraz | 1.589 | 19 | 19 | 28 | 31 | - | -3 | -3 | 568 | S.Pancrazio |
| 085 St.Christina in Gröden | 1.900 | 16 | 9 | 49 | 58 | 7 | -9 | -2 | 745 | S.Cristina Val Gard. |
| 086 Samtal | 6.863 | 74 | 52 | 99 | 121 | 22 | -22 | - | 2.677 | Sarentino |
| 087 Schenna | 2.836 | 33 | 17 | 86 | 69 | 16 | 17 | 33 | 999 | Scena |
| 088 Mühlwald | 1.482 | 12 | 8 | 16 | 16 | 4 | - | 4 | 447 | Selva dei Molini |
| 089 Wölkenstein in Gröden | 2.624 | 16 | 15 | 37 | 46 | 1 | -9 | -8 | 951 | Selva di Val Gardena |
| 091 Schnals | 1.367 | 17 | 10 | 25 | 27 | 7 | -2 | 5 | 489 | Senales |
| 092 Sexten | 1.940 | 17 | 19 | 37 | 19 | -2 | 18 | 16 | 721 | Sesto |
| 093 Schlanders | 6.014 | 70 | 39 | 181 | 129 | 31 | 52 | 83 | 2.291 | Silandro |
| 094 Schluderns | 1.853 | 23 | 17 | 43 | 53 | 6 | -10 | -4 | 679 | Sluderno |
| 095 Stilfs | 1.228 | 7 | 20 | 23 | 32 | -13 | -9 | -22 | 487 | Stelvio |
| 096 Terenten | 1.711 | 20 | 10 | 35 | 27 | 10 | 8 | 18 | 563 | Terento |
| 097 Terlan | 4.132 | 50 | 26 | 156 | 148 | 24 | 8 | 32 | 1.608 | Terlano |
| 098 Tramin a.d.Weinstr. | 3.282 | 38 | 36 | 91 | 84 | 2 | 7 | 9 | 1.273 | Termeno s.s.d.v. |
| 099 Tisens | 1.850 | 10 | 15 | 54 | 43 | -5 | 11 | 6 | 737 | Tesimo |
| 100 Tiers | 964 | 5 | 4 | 18 | 22 | 1 | -4 | -3 | 367 | Tires |
| 101 Tirol | 2.428 | 21 | 16 | 67 | 70 | 5 | -3 | 2 | 949 | Tirolo |
| 102 Truden im Naturpark | 1.001 | 16 | 11 | 28 | 27 | 5 | 1 | 6 | 413 | Trodina nel parco n. |
| 103 Taufers im Münstertal | 982 | 15 | 12 | 41 | 22 | 3 | 19 | 22 | 386 | Tubre |
| 104 Ulten | 2.928 | 33 | 36 | 41 | 48 | -3 | -7 | -10 | 1.010 | Ultimo |
| 105 Pfatten | 1.003 | 11 | 9 | 40 | 56 | 2 | -16 | -14 | 389 | Vadena |
| 106 Olang | 3.042 | 34 | 10 | 56 | 69 | 24 | -13 | 11 | 1.136 | Valdaora |
| 107 Pfitsch | 2.721 | 28 | 17 | 93 | 128 | 11 | -35 | -24 | 1.040 | Val di Vizze |
| 108 Ahrntal | 5.876 | 74 | 29 | 85 | 85 | 45 | - | 45 | 1.960 | Valle Aurina |
| 109 Gsies | 2.218 | 36 | 19 | 43 | 34 | 17 | 9 | 26 | 645 | Valle di Casies |
| 110 Vintl | 3.242 | 42 | 19 | 52 | 90 | 23 | -38 | -15 | 1.132 | Vandoies |
| 111 Vahrn | 4.215 | 55 | 25 | 187 | 184 | 30 | 3 | 33 | 1.651 | Varna |
| 112 Vöran | 917 | 9 | 2 | 23 | 20 | 7 | 3 | 10 | 294 | Verano |
| 113 Niederdorf | 1.454 | 20 | 18 | 41 | 46 | 2 | -5 | -3 | 555 | Villabassa |
| 114 Villanders | 1.908 | 17 | 18 | 38 | 33 | -1 | 5 | 4 | 680 | Villandro |
| 115 Sterzing | 6.306 | 65 | 51 | 315 | 226 | 14 | 89 | 103 | 2.663 | Vipiteno |
| 116 Feldthurns | 2.721 | 33 | 13 | 58 | 55 | 20 | 3 | 23 | 902 | Veltturno |
| 117 Wengen | 1.281 | 17 | 12 | 14 | 16 | 5 | -2 | 3 | 416 | La Valle |
| 118 U.L.Frau i.W.-St.Felix | 780 | 9 | 7 | 1 | 16 | 2 | -15 | -13 | 288 | Senale-S.Felice |
| Südtirol insgesamt | 503.434 | 5.232 | 3.799 | 15.474 | 12.330 | 1.433 | 3.144 | 4.577 | 203.160 | Totale provincia |

Entwicklung der Wohnbevölkerung in den einzelnen Gemeinden und Bezirken - 2009

Stato e movimento della popolazione residente nei singoli comuni e comprensori - 2009

| | Wohnbevölkerung am 31.12. Popolazione residente al 31.12. | Lebendgeborene Nati vivi | Gestorbene Morti | Zugewanderte Iscritti | Abgewanderte Cancellati | Geburtenbilanz Saldo naturale | Wanderungssaldo Saldo migratorio | Bevölkerungsveränderung Variazione della popolazione | Haushalte Famiglie | |
|----------------------------------|--|-----------------------------|---------------------|--------------------------|----------------------------|----------------------------------|-------------------------------------|---|-----------------------|--------------------------------|
| Bezirksgemeinschaften | | | | | | | | | | Comunità comprensoriali |
| Vinschgau | 35.479 | 380 | 265 | 832 | 815 | 115 | 17 | 132 | 13.258 | Val Venosta |
| Burggrafenamt | 97.315 | 976 | 730 | 3.314 | 2.536 | 246 | 778 | 1.024 | 41.011 | Burgraviato |
| Überetsch-Südtiroler Unterl. | 71.435 | 780 | 543 | 2.634 | 2.150 | 237 | 484 | 721 | 29.148 | Oltradige-Bassa Atesina |
| Bozen | 103.135 | 934 | 931 | 3.402 | 2.189 | 3 | 1.213 | 1.216 | 46.838 | Bolzano |
| Salten-Schlern | 48.020 | 495 | 357 | 1.111 | 1.026 | 138 | 85 | 223 | 17.898 | Salto-Sciliar |
| Eisacktal | 49.840 | 567 | 321 | 1.581 | 1.391 | 246 | 190 | 436 | 18.805 | Valle Isarco |
| Wipptal | 19.124 | 202 | 133 | 698 | 637 | 69 | 61 | 130 | 7.376 | Alta Valle Isarco |
| Pustertal | 79.086 | 898 | 519 | 1.902 | 1.586 | 379 | 316 | 695 | 28.826 | Val Pusteria |
| Ladinische Täler | 19.700 | 191 | 146 | 358 | 349 | 45 | 9 | 54 | 7.054 | Valli ladine |
| Funktionale Kleinregionen | | | | | | | | | | Piccole aree funzionali |
| Statistische Bezirke | | | | | | | | | | Comprensori statistici |
| Mals | 15.803 | 164 | 120 | 311 | 343 | 44 | -32 | 12 | 5.834 | Malles |
| Schlanders | 15.926 | 176 | 113 | 431 | 380 | 63 | 51 | 114 | 6.040 | Silandro |
| Naturns | 9.190 | 93 | 66 | 226 | 226 | 27 | - | 27 | 3.523 | Naturno |
| Meran | 62.400 | 615 | 452 | 2.366 | 1.741 | 163 | 625 | 788 | 27.742 | Merano |
| Lana | 18.899 | 188 | 175 | 536 | 439 | 13 | 97 | 110 | 7.424 | Lana |
| St.Martin in Passeier | 8.815 | 102 | 56 | 170 | 162 | 46 | 8 | 54 | 2.966 | S.Martino in Passiria |
| Meran-Schlanders | 131.033 | 1.338 | 982 | 4.040 | 3.291 | 356 | 749 | 1.105 | 53.529 | Merano-Silandro |
| Bozen | 186.442 | 1.838 | 1.536 | 6.104 | 4.463 | 302 | 1.641 | 1.943 | 79.762 | Bolzano |
| Auer-Neumarkt | 24.086 | 271 | 201 | 853 | 643 | 70 | 210 | 280 | 9.678 | Ora-Egna |
| St.Ulrich | 18.172 | 170 | 134 | 440 | 414 | 36 | 26 | 62 | 6.805 | Ortisei |
| Bozen | 228.700 | 2.279 | 1.871 | 7.397 | 5.520 | 408 | 1.877 | 2.285 | 96.245 | Bolzano |
| Brixen | 49.704 | 563 | 317 | 1.530 | 1.423 | 246 | 107 | 353 | 18.731 | Bressanone |
| Sterzing | 18.153 | 196 | 129 | 657 | 600 | 67 | 57 | 124 | 6.961 | Vipiteno |
| Brixen-Sterzing | 67.857 | 759 | 446 | 2.187 | 2.023 | 313 | 164 | 477 | 25.692 | Bressanone-Vipiteno |
| Bruneck | 42.249 | 479 | 272 | 1.259 | 949 | 207 | 310 | 517 | 15.861 | Brunico |
| Sand in Taufers | 13.184 | 166 | 73 | 200 | 190 | 93 | 10 | 103 | 4.614 | Campo Tures |
| Innichen | 9.841 | 97 | 81 | 237 | 218 | 16 | 19 | 35 | 3.627 | S.Candido |
| Abtei | 10.570 | 114 | 74 | 154 | 139 | 40 | 15 | 55 | 3.592 | Badia |
| Bruneck | 75.844 | 856 | 500 | 1.850 | 1.496 | 356 | 354 | 710 | 27.694 | Brunico |
| Gesundheitsbezirke | | | | | | | | | | Comprensori Sanitari |
| Bozen | 224.351 | 2.227 | 1.844 | 7.253 | 5.425 | 383 | 1.828 | 2.211 | 94.624 | Bolzano |
| Meran | 131.033 | 1.338 | 982 | 4.040 | 3.291 | 356 | 749 | 1.105 | 53.529 | Merano |
| Brixen | 72.206 | 811 | 473 | 2.331 | 2.118 | 338 | 213 | 551 | 27.313 | Bressanone |
| Bruneck | 75.844 | 856 | 500 | 1.850 | 1.496 | 356 | 354 | 710 | 27.694 | Brunico |
| Südtirol insgesamt | 503.434 | 5.232 | 3.799 | 15.474 | 12.330 | 1.433 | 3.144 | 4.577 | 203.160 | Totale provincia |

Die interaktiven Tabellen des Gemeindedatenblatts, auf die von der ASTAT-Homepage über Datenbanken - Self Service zugegriffen werden kann, erlauben detaillierte Abfragen zur Struktur der Wohnbevölkerung in den einzelnen Gemeinden und Bezirken. Link:
http://qlikview.services.sdiag.it/qlikview/AjaxZfc/gemeindedatenblatt_zfc_ajax

Le tabelle interattive dei dati comunali accessibili dal sito ASTAT - banche dati self service, permettono una visione dettagliata della struttura della popolazione residente nei comuni e nei comprensori. Cliccare su:

http://qlikview.services.sdiag.it/qlikview/AjaxZfc/DatiComunali_zfc_ajax/SH06.htm

Marion Schmuck