



Kartografie online - 2003

Ab heute gibt es auf der Website des ASTAT unter der Adresse www.provinz.bz.it/astat ein interaktives kartografisches System, das in Zusammenarbeit mit dem Amt für raumbezogene und statistische Informatik verwirklicht wurde.

Es handelt sich um ein GIS-System - wobei „GIS“ für „Geographic Information Systems“ steht -, welches die Verwaltung und Verarbeitung einer Vielzahl von raumbezogenen Informationen über Südtirol ermöglicht und sowohl öffentlichen Einrichtungen als auch Privatpersonen eine wertvolle Hilfestellung bieten kann. Dieses neue Instrument dient zur Analyse und Darstellung von Informationen, auf deren Grundlage Ereignisse erklärt, Strategien geplant und Ressourcen verwaltet werden können, die mit dem „Raum Südtirol“ im Zusammenhang stehen.

Meldedaten nach territorialer Aufgliederung

Zurzeit stehen strukturelle Daten über die **Wohnbevölkerung** und über die **ansässigen Haushalte** zur Verfügung. Diese wurden den Melderegistern der Gemeinden Südtirols zum 31.12.2003 entnommen.

Die Seite gliedert sich in ein „**Themenfeld**“, aus dem die einzelnen Themen ausgewählt werden können, in eine **Karte**, welche den kartografischen Bereich des Browsers bildet, in der die ausgewählten kartografischen Themen grafisch dargestellt sind und teilweise auch interaktiv bearbeitet werden können (vergrößern/verkleinern, Informationen abfragen, selektionieren). Im **Textfeld** werden Erläuterungen zu den verschiedenen kartografischen Themen gegeben.

In diesem Feld können **Abfragen** zu kartografischen Themen erstellt werden, die es erlauben, Tabellen mit statistischen Daten des ausgewählten Kartogrammes zu erhalten.

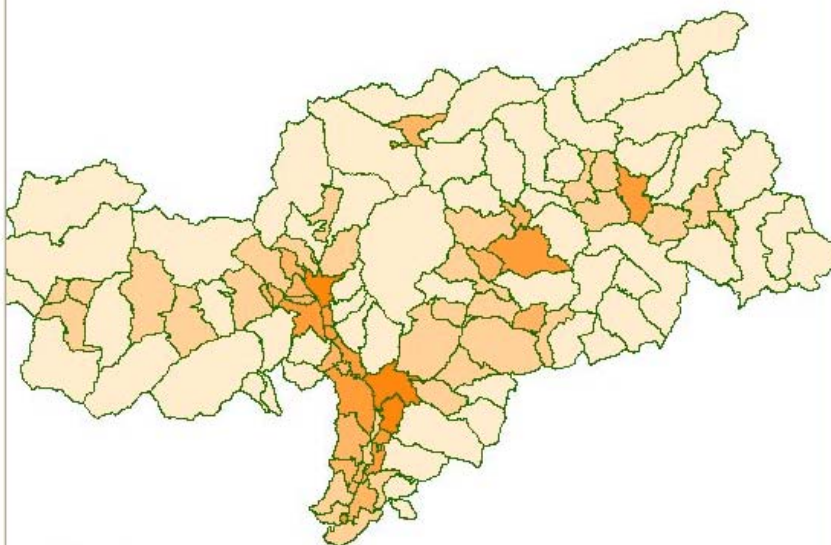
Was die **territoriale Aufgliederung** angeht, kann man im „Themenfeld“ zusätzlich zum Thema auch das Gebiet auswählen, auf das sich die kartografische Darstellung beziehen soll (z.B. Einzugsgebiet des Sanitätsbetriebes, Bezirksgemeinschaft oder Gemeinde).

Außerdem ermöglicht das Programm den Druck des Kartenauszeuges mit der entsprechenden Zeichenerklärung in deutscher oder italienischer Sprache.

Anmerkungen für die Redaktion: Für weitere Informationen wenden Sie sich bitte an Dr. Annalisa Sallustio, Tel. 0471/414055

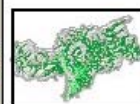


Autonome Provinz Bozen - Landesinstitut für Statistik
Melderegister der Gemeinden Südtirols - 2003 - Stand 31.12.



0 8 Kilometers

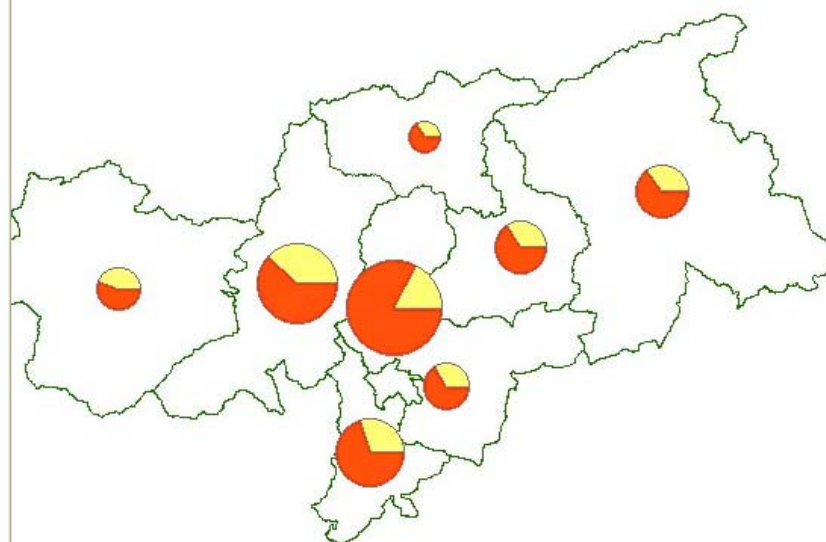
Bevölkerungsdichte



Maßstab
1:1068992

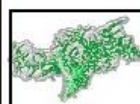


Autonome Provinz Bozen - Landesinstitut für Statistik
Melderegister der Gemeinden Südtirols - 2003 - Stand 31.12.



0 8 Kilometers

Ausländer nach Staatsbürgerschaft



Maßstab
1:1068992

